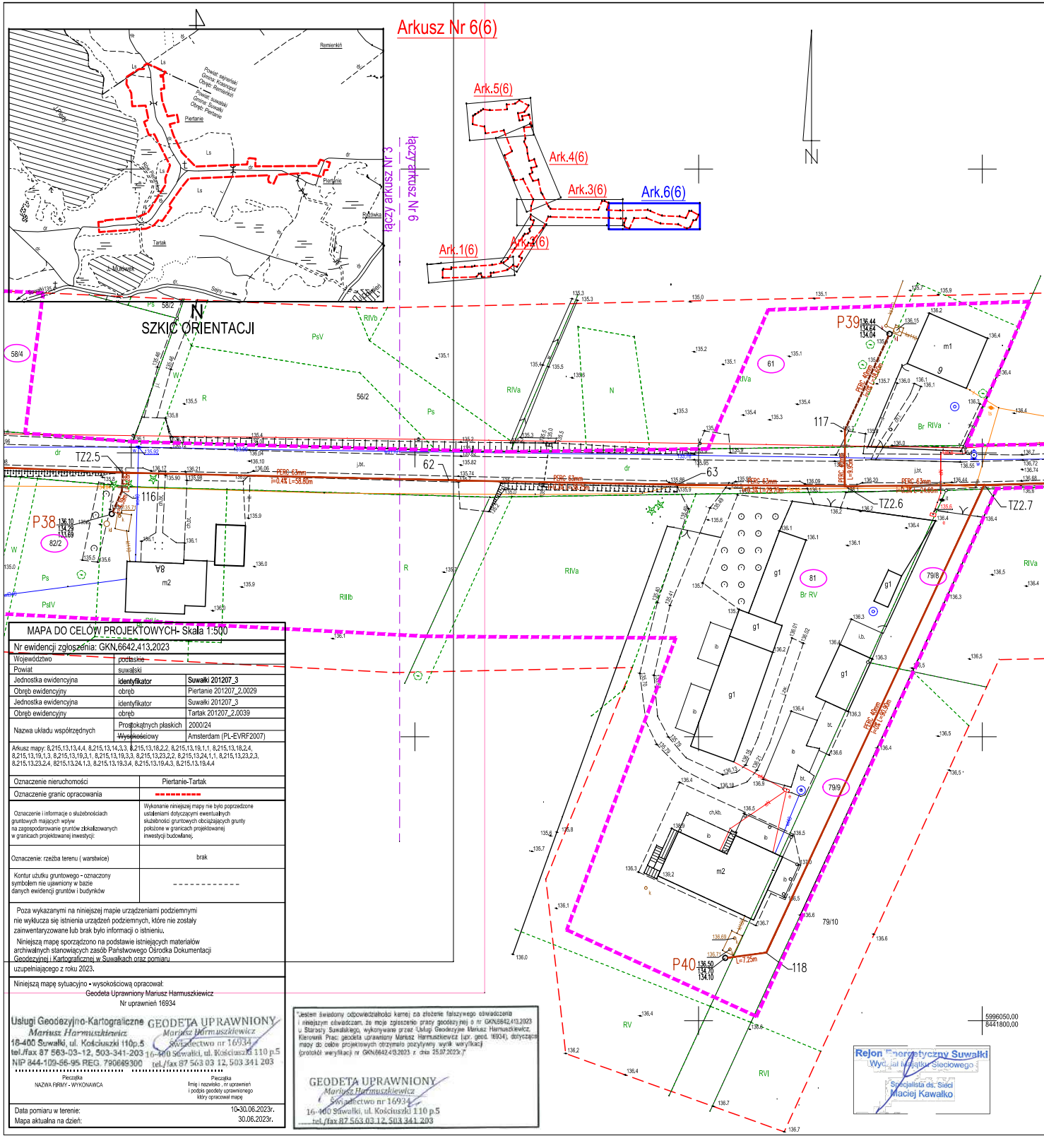
Arkusz Nr 6(6)
Ark.1(6)
Ark.2(6)
Ark.3(6)
Ark.4(6)
Ark.5(6)
Ark.6(6)
N
SZKIC ORIENTACJI
łączy arkusz Nr 3
łączy arkusz Nr 6
Powiat: sejneński
Gmina: Krasnopol
Obręb: Remieńki
Powiat: suwalski
Gmina: Suwałki
Obręb: Piertanie
Remieńki
Piertanie
Tartak
Ryżówka
J. Mulówek
Sejny
58/4
58/2
56/2
82/2
61
81
79/8
79/9
79/10
P38
P39
P40
TZ2.5
TZ2.6
TZ2.7
116
117
118
62
63
PsV
RIVa
RIIIb
Br RIVa
Br RV
RV
RVI
PsIV
m1
m2
g1
PERC 63mm
PERC 40mm
5996050,00
8441800,00

MAPA DO CELÓW PROJEKTOWYCH- Skala 1:500

Nr ewidencji zgłoszenia: GKN.6642.413.2023

Województwo	podlaskie	
Powiat	suwalski	
Jednostka ewidencyjna	**identyfikator**	**Suwałki 201207_3**
Obręb ewidencyjny	obręb	Piertanie 201207_2.0029
Jednostka ewidencyjna	identyfikator	Suwałki 201207_3
Obręb ewidencyjny	obręb	Tartak 201207_2.0039
Nazwa układu współrzędnych	Prostokątnych płaskich	2000/24
	Wysokościowy	Amsterdam (PL-EVRF2007)

Arkusz mapy: 8.215.13.13.4.4, 8.215.13.14.3.3, 8.215.13.18.2.2, 8.215.13.19.1.1, 8.215.13.18.2.4, 8.215.13.19.1.3, 8.215.13.19.3.1, 8.215.13.19.3.3, 8.215.13.23.2.2, 8.215.13.24.1.1, 8.215.13.23.2.3, 8.215.13.23.2.4, 8215.13.24.1.3, 8.215.13.19.3.4, 8.215.13.19.4.3, 8.215.13.19.4.4

Oznaczenie nieruchomości	Piertanie-Tartak
Oznaczenie granic opracowania	- - - - - - - - - -
Oznaczenie i informacje o służebnościach gruntowych mających wpływ na zagospodarowanie gruntów zlokalizowanych w granicach projektowanej inwestycji:	Wykonanie niniejszej mapy nie było poprzedzone ustaleniami dotyczącymi ewentualnych służebności gruntowych obciążających grunty położone w granicach projektowanej inwestycji budowlanej.
Oznaczenie: rzeźba terenu (warstwice)	brak
Kontur użutku gruntowego - oznaczony symbolem nie ujawniony w bazie danych ewidencji gruntów i budynków	- - - - - - - - - - - - -

Poza wykazanymi na niniejszej mapie urządzeniami podziemnymi nie wyklucza się istnienia urządzeń podziemnych, które nie zostały zainwentaryzowane lub brak było informacji o istnieniu.

Niniejszą mapę sporządzono na podstawie istniejących materiałów archiwalnych stanowiących zasób Państwowego Ośrodka Dokumentacji Geodezyjnej i Kartograficznej w Suwałkach oraz pomiaru uzupełniającego z roku 2023.

Niniejszą mapę sytuacyjno - wysokościową opracował:
Geodeta Uprawniony Mariusz Harmuszkiewicz
Nr uprawnień 16934

Usługi Geodezyjno-Kartograficzne
Mariusz Harmuszkiewicz
16-400 Suwałki, ul. Kościuszki 110p.5
tel./fax 87 563-03-12, 503-341-203
NIP 844-109-56-95 REG. 790669300

GEODETA UPRAWNIONY
Mariusz Harmuszkiewicz
Świadectwo nr 16934
16-400 Suwałki, ul. Kościuszki 110 p.5
tel./fax 87 563 03 12, 503 341 203

Pieczątka NAZWA FIRMY - WYKONAWCA	Pieczątka Imię i nazwisko , nr uprawnień i podpis geodety uprawnionego który opracował mapę

Data pomiaru w terenie: 10-30.06.2023r.
Mapa aktualna na dzień: 30.06.2023r.

"Jestem świadomy odpowiedzialności karnej za złożenie fałszywego oświadczenia i niniejszym oświadczam, że moje zgłoszenie pracy geodezyjnej o nr GKN.6642.413.2023 u Starosty Suwalskiego, wykonywane przez Usługi Geodezyjne Mariusz Harmuszkiewicz, Kierownik Prac: geodeta uprawniony Mariusz Harmuszkiewicz (upr. geod. 16934), dotyczące mapy do celów projektowych otrzymało pozytywny wynik weryfikacji (protokół weryfikacji nr GKN.6642.413.2023 z dnia 25.07.2023r.)"

GEODETA UPRAWNIONY
Mariusz Harmuszkiewicz
Świadectwo nr 16934
16-400 Suwałki, ul. Kościuszki 110 p.5
tel./fax 87 563 03 12, 503 341 203

Rejon Energetyczny Suwałki
Wydział Majątku Sieciowego
Specjalista ds. Sieci
Maciej Kawałko

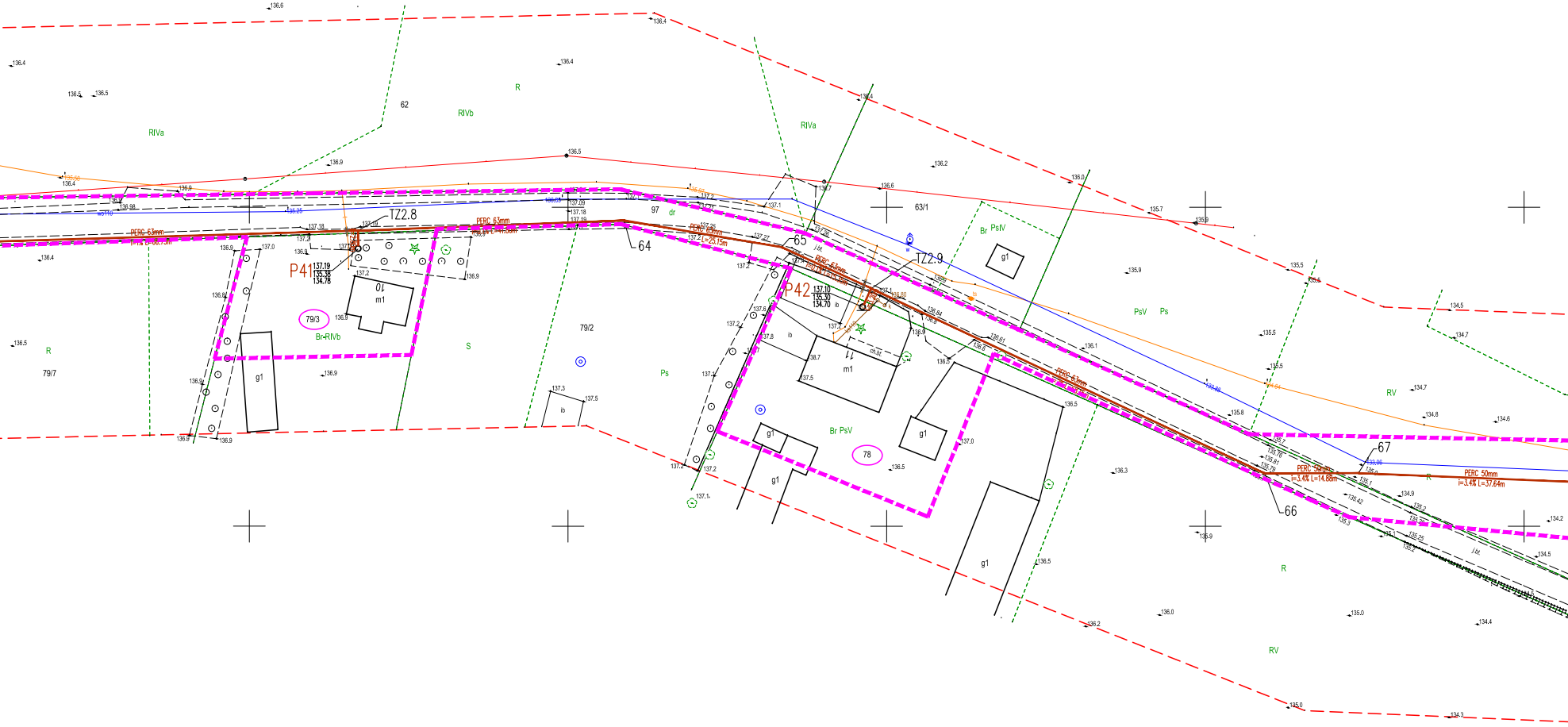

62
R
RIVb
RIVa
TZ2.8
P41
79/3
Br-RIVb
m1
g1
S
79/2
97
dr
64
Ps
65
63/1
Br PsIV
TZ2.9
P42
ib
m1
ch.kt
Br PsV
78
g1
PsV
Ps
RV
67
66
R
RV
79/7
PERC 63mm
PERC 50mm

Załącznik nr 6 do decyzji / ~~pisma~~ znak
BUM.7021.1.124.2023 r.
z dnia 18 sierpnia 2023 r.
Z up. WÓJTA
Krzysztof Andrzej Gwaj
ZASTĘPCA WÓJTA

STAROSTA SUWALSKI
ul. Świerkowa 60
16-400 Suwałki
Dokumentacja była przedmiotem
narady koordynacyjnej
przeprowadzonej w dniu 16.08.2023
w Starostwie Powiatowym w Suwałkach
znak sprawy: GKN.6630.154.2023
Z up. STAROSTY
mgr inż. Halina Wasilewska
Naczelnik Wydziału Geodezji, Katastru
i Gospodarki Nieruchomościami

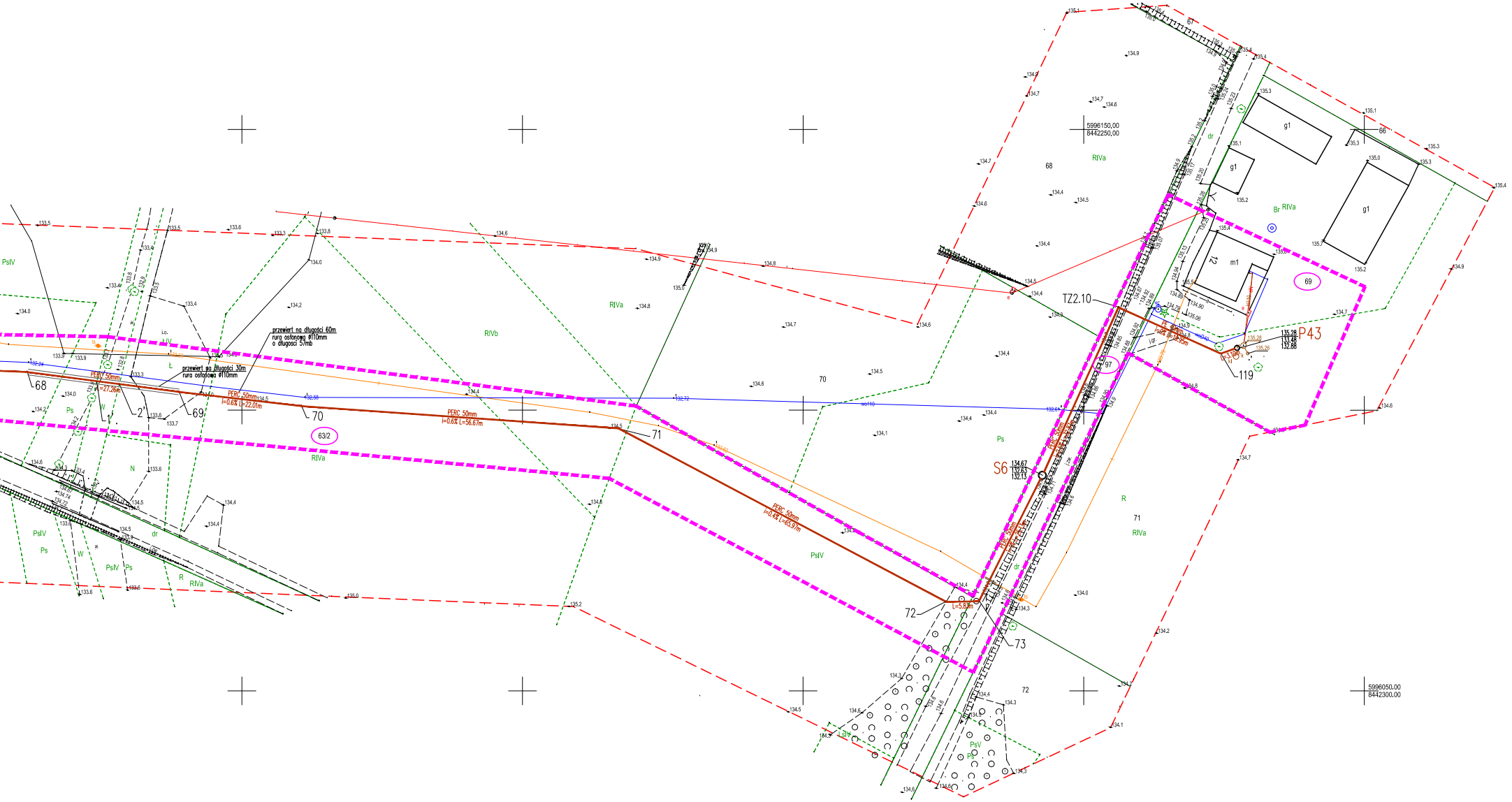

przewiert na długości 60m
rura osłonowa ø110mm
o długości 57mb
przewiert na długości 30m
rura osłonowa ø110mm
PERC 50mm
L=27.26m
PERC 50mm
i=0.6% L=22.01m
PERC 50mm
i=0.6% L=56.67m
PERC 50mm
i=0.4% L=65.97m
L=5.83m
PE 40mm
L=3.10m
68
1'
2'
69
70
71
72
73
119
63/2
97
69
TZ2.10
S6
134.67
132.63
132.13
P43
135.28
133.48
132.88
wo110
wo40
132.24
132.58
132.72
132.61
RIVa
RIVb
PsIV
Ps
N
W
Ł
dr
R
Br
g1
m1
12
67
66
68
70
71
72
5996150,00
8442250,00
5996050,00
8442300,00

LEGENDA:

Sieci istniejące:

▬ ▬ ▬ ▬	- zakres opracowania (granice obszaru analizowanego)
▬ ▬ ▬ ▬	- obszar na który inwestycja będzie oddziaływać
③	- działki objete opracowaniem
—	- granice działek
tA —	- istniejąca sieć telekomunikacyjna (podziemna)
eN, eS —	- istniejący kabel energetyczny
w100 —	- istniejąca sieć wodociągowa

Elementy projektowane:

—	**- projektowana sieć kanalizacji sanitarnej tłocznej (przewiert)**
- - - -	**- projektowana sieć kanalizacji sanitarnej tłocznej (wykop)**
P1○	**- przepompownia ścieków**
S1○	**- studnia czyszczakowa**
KS1	**- zakończenie zaślepką PE**

PRZEDSIĘBIORSTWO PROJEKTOWANIA I OBSŁUGI INWESTYCJI
EKOKLIMA
mgr inż. Zdzisław Stanisław Ściegaj
16-400 Suwałki, ul. Franciszkańska 8/26, tel. 790-550-358, e-mail: ekoklima@wp.pl

Nazwa inwestycji (obiektu budowlanego):
Budowa sieci kanalizacji sanitarnej w msc. Piertanie i msc. Tartak, gmina Suwałki

Tytuł rysunku:
PROJEKT ZAGOSPODAROWANIA TERENU

Inwestor/Zamawiający:
Gmina Suwałki
ul. Świerkowa 45
16-400 Suwałki

Autorzy projektu:			Podpisy:
Projektant:	mgr inż. Zdzisław Ścięgaj	SUW-12/90	
Sprawdzający:	mgr inż. Małgorzata Roszkowska	SUW-6/90	

FAZA: PROJEKT TECHNICZNY
Skala rysunku: 1:500
Nr rysunku: 6
Branża: Sanitarna
Data: 24.07.2023 r.